












PUNTOS DE INFORMACIÓN E INTERÉS:

- | | |
|--|--|
|  Información |  Mirador |
|  Punto de Información |  Aseos |
|  Camping |  Faros |
|  Observatorio de Aves |  Cruz Roja |
|  Campo de Trabajo |  Acceso no permitido del 15/02 al 31/07 |

— RUTA DO FARO

Inicio: en la caseta de información

Distancia: 4 km

Desnivel: 120 m

Duración aproximada: 1 hora y 30 minutos

Dificultad: baja

Tipo de ruta: circular

Puntos de interés: aldea de O Curro, faro de Ons (vistas) y ensenada de Caniveliñas