













PUNTOS DE INFORMACIÓN E INTERÉS:

- | | |
|--|--|
|  Información |  Mirador |
|  Punto de Información |  Aseos |
|  Camping |  Faros |
|  Observatorio de Aves |  Cruz Roja |
|  Campo de Trabajo |  Acceso no permitido del 15/02 al 31/07 |

RUTA NORTE

Inicio: en la caseta de información

Distancia: 8,1 km

Desnivel: 100 m

Duración aproximada: 3 horas

Dificultad: media

Tipo de ruta: circular

Puntos de interés: aldea de Curro, playa de Melide, Punta Centolo, Punta Xubenco, Faro de Ons, Punta Liñeiros y ensenada de Caniveliñas